



**КОМИТЕТ ИМУЩЕСТВЕННЫХ ОТНОШЕНИЙ
АДМИНИСТРАЦИИ ПЕРМСКОГО МУНИЦИПАЛЬНОГО ОКРУГА**

РЕШЕНИЕ

о размещении объектов № 2561

Пермский край
Пермский округ

29.09.2023

Комитет имущественных отношений администрации Пермского муниципального округа разрешает Акционерному обществу «Газпром газораспределение Пермь» (ИНН 5902183841, ОГРН 1025900512670, почтовый адрес: 614000, г. Пермь, ул. Петропавловская, 43)

размещение объекта «Газопровод давлением до 1.2 Мпа, для размещения которого не требуется разрешения на строительство к жилому дому по адресу: Пермский край, Пермский муниципальный округ, д. Тупица, кад. № 59:32:3020003:624»

на землях государственная собственность на которые не разграничена

на срок 11 месяцев

Местоположение: Пермский край, Пермский муниципальный округ, д. Тупица

Приложение: схема предполагаемых к использованию земель или части земельного участка.

Особые условия использования:

- 1) При размещении газопровода учесть параметры ширины проезда улично-дорожной сети, во избежание сужения полосы отвода дороги.
- 2) При условии получения разрешения на производство земляных работ.

Заместитель председателя комитета



(подпись, печать)

М.В. Королева

Схема предполагаемых к использованию земель или части земельного участка

Объект: Газопровод давлением до 1.2 Мпа. для размещения которого не требуется разрешения на строительство к жилому дому по адресу: Пермский край, Пермский муниципальный округ, д. Тупица, кад. № 59:32:3020003:624;

Местоположение: Пермский край, Пермский муниципальный округ, д. Тупица.

Площадь земель или части земельного участка: 36 м² (:ЗУ1(1) = 3 кв.м ; :ЗУ1(2) = 33 кв.м.)

Категория земель: земли населенных пунктов;

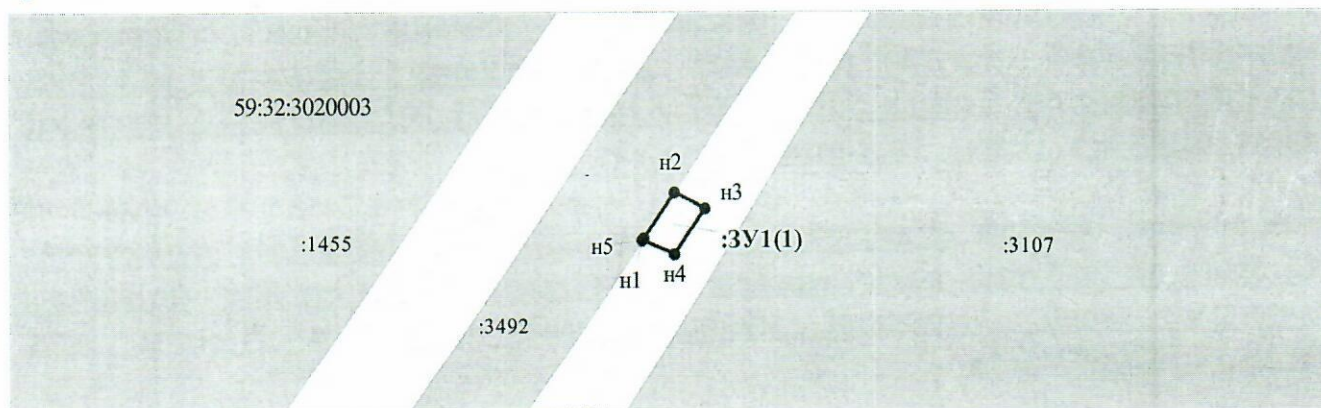
Вид разрешенного использования: -

Каталог координат, м

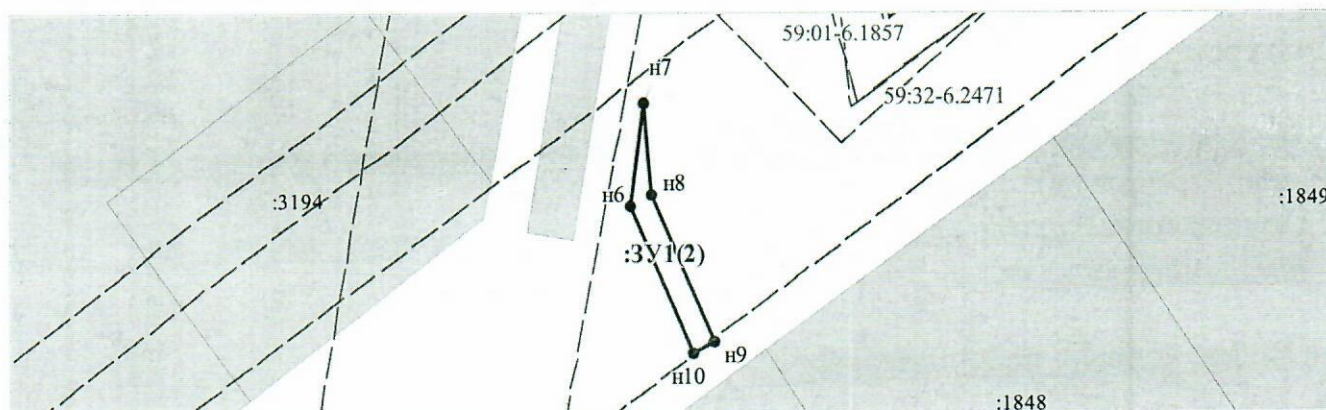
:ЗУ1(1)		
н1	537912.42	2236567.52
н2	537914.28	2236568.81
н3	537913.62	2236570.09
н4	537911.77	2236568.84
н5	537912.37	2236567.49
н1	537912.42	2236567.52
:ЗУ1(2)		
н6	537241.52	2236265.13
н7	537249.93	2236266.24
н8	537242.54	2236266.85
н9	537230.57	2236272.13
н10	537229.56	2236270.38
н6	537241.52	2236265.13

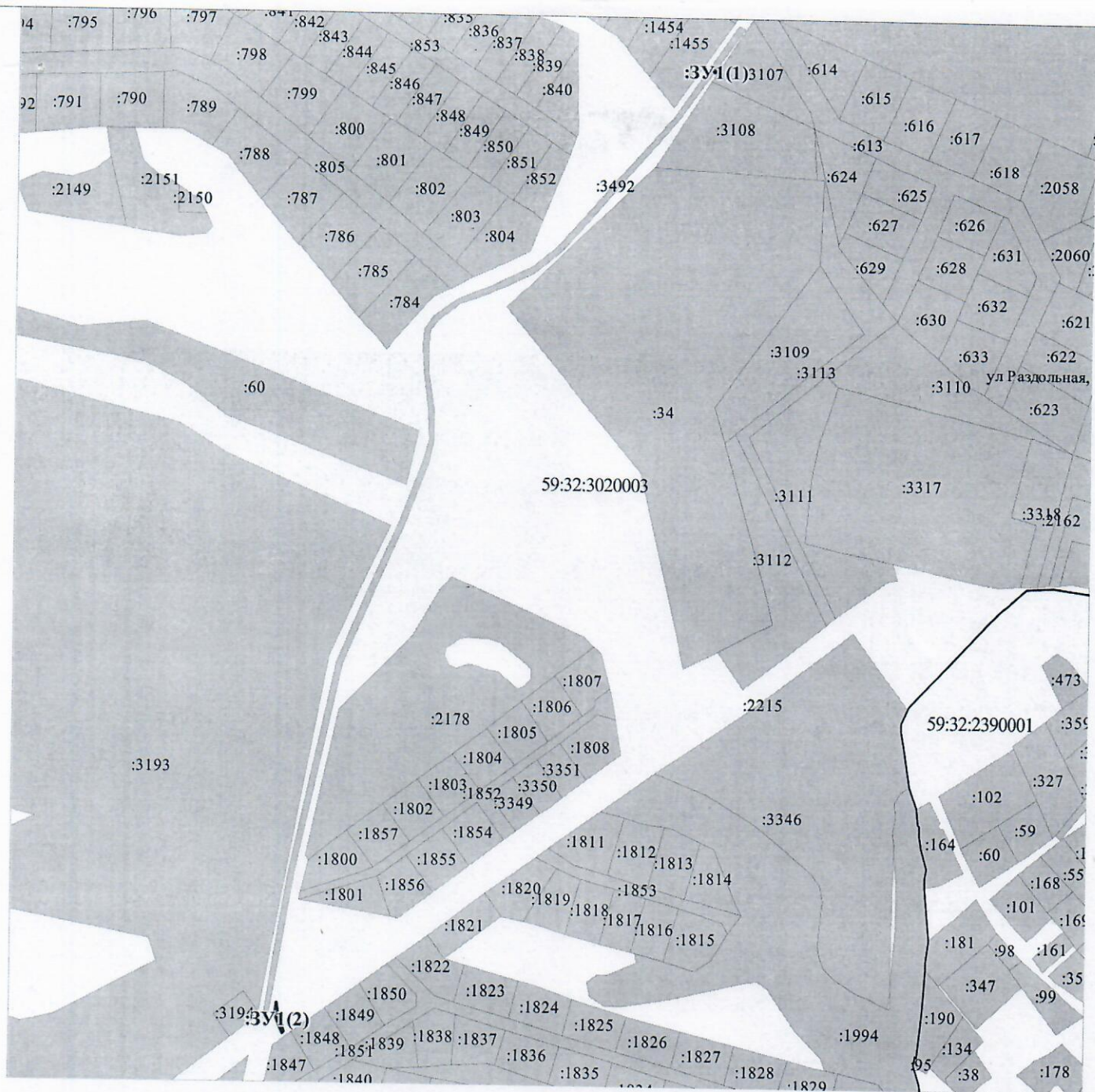
Граница н2-н5, н7-н7 – земли общего пользования;

Граница н5-н2 – земельный участок с кадастровым номером 59:32:3020003:3492;



Масштаб 1:300





Масштаб 1:4000

- Граница охранных и территориальных зон
- Существующая часть границы, сведения о которой достаточны для определения её
- Характерная точка границы, сведения о которой позволяют однозначно определить ее положение
- :13 Кадастровый номер земельного участка
- Граница кадастрового деления
- 59:01:2912592 Номер кадастрового квартала по сведениям ГКН
- н1 Обозначение характерной точки границ
- Граница образуемого земельного участка
- :ЗУ1 Обозначение образуемого земельного участка
- Ж-5 Обозначение территориальной зоны
- 59:01-6.6930 Обозначение охранной зоны

Заявитель: АО "Газпром газораспределение Пермь" по доверенности А.К. Порубов

